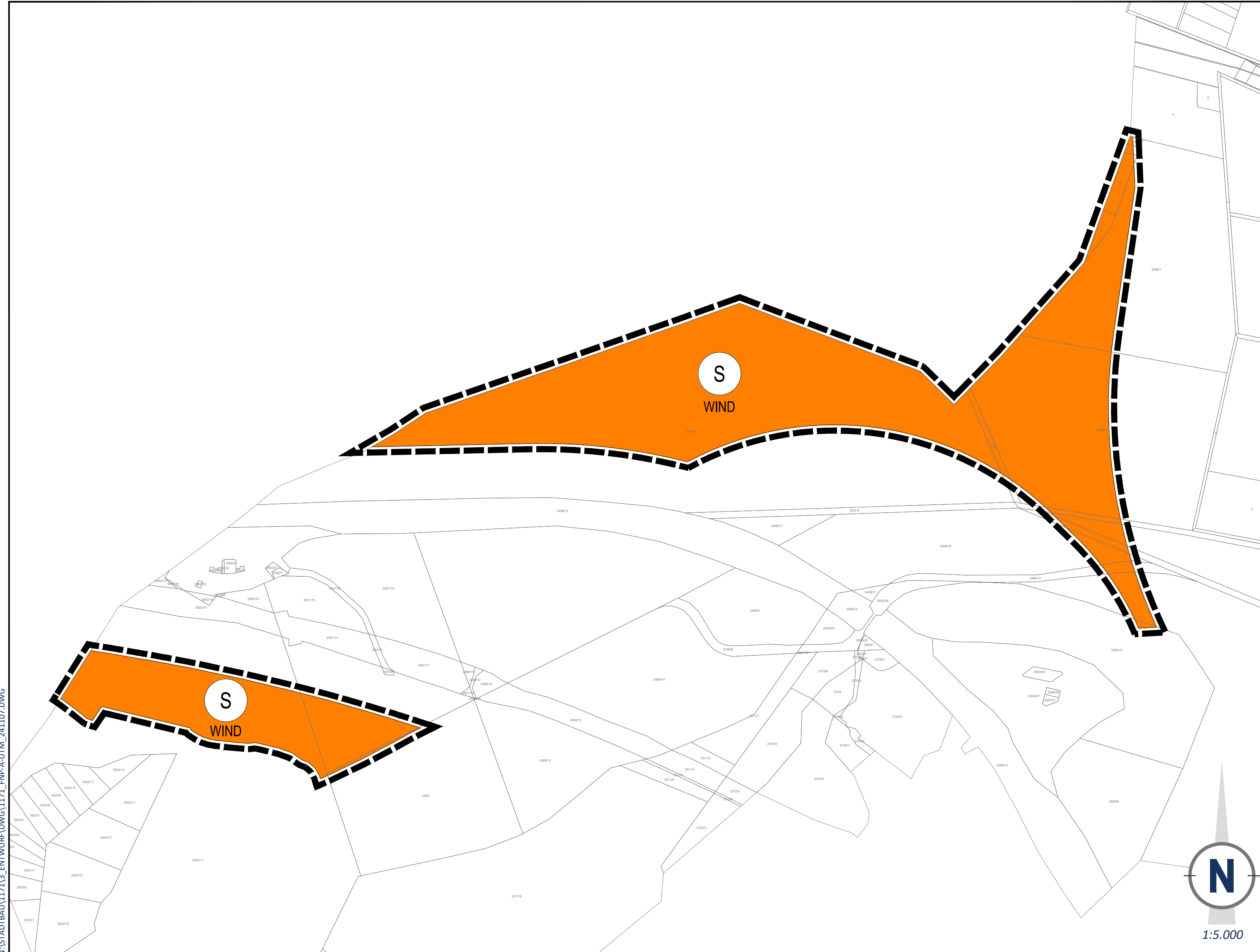


2. SACHÄNDERUNG DES TEILFLÄCHENNUTZUNGSPLANS DER VERBANDSGEMEINDE SELTERS



LEGENDE

1. Art der baulichen Nutzung (§ 9 Abs. 1 Nr. 1 des Baugesetzbuches - BauGB -, §§ 1 bis 11 der Baunutzungsverordnung - BauNVO -)

Sonderbauflächen (§ 11 BauNVO)
Zweckbestimmung: Wind

15. Sonstige Planzeichen

Grenze des räumlichen Geltungsbereichs des Bebauungsplans (§ 9 Abs. 7 BauGB)

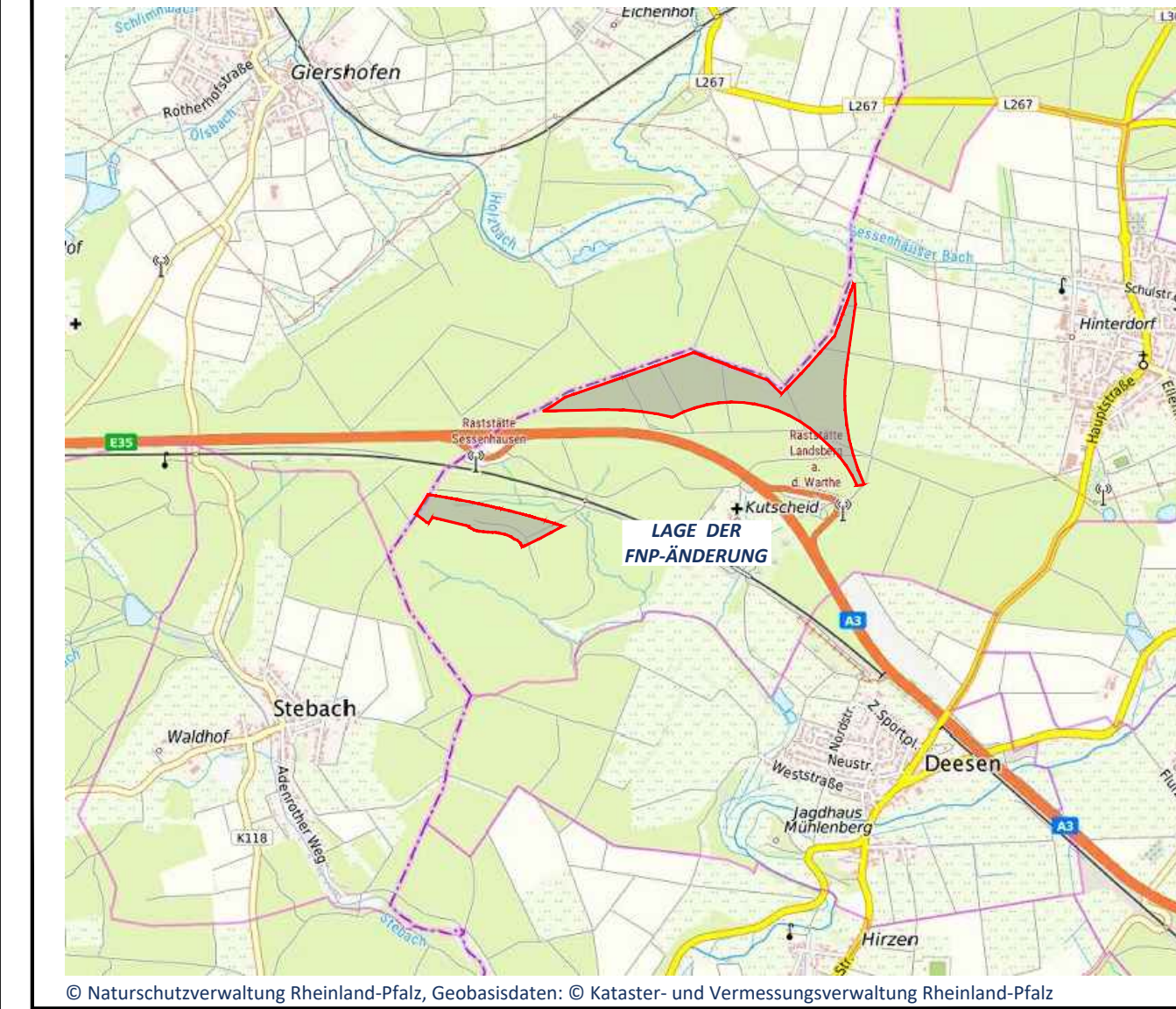
16. Planzeichen zur Darstellung des Bestandes

Flurstücksgrenze


Flurstücksnummern

*Alle in der Legende angegebenen Zahlenwerte sind nur beispielhaft.

ÜBERSICHTSLAGEPLAN ohne Maßstab



Projekt/Maßnahme/Objekt
2. SACHÄNDERUNG DES TEILFLÄCHENNUTZUNGSPLANS
DER VERBANDSGEMEINDE SELTERS



Auftraggeber
VERBANDSGEMEINDE SELTERS

ENTWURF

Inhalt
ENTWURF

Gezeichnet/Datum	Geprüft/Datum	Maßstab	Blattgröße	Plan-Nr.
LUTZ 04/24	JENDRETZKE 04/24	1 : 5000	0.850/ 0.400	1171_FNP-Ä
Index	Änderungen	Geändert/Geprüft	Datum	
a	Entwurf erstellt	RIES/ STREY	07.11.2024	

WSW & PARTNER GMBH
Planungsbüro für Umwelt | Städtebau | Architektur
Hertelsbrunnenring 20 | 67657 Kaiserslautern | T 0631.3423-0 | F 0631.3423-200
kontakt@wsw-partner.de | www.wsw-partner.de