


Biotoptypen- und Nutzungskartierung
nach Biotopkartieranleitung Rheinland-Pfalz

A Wald

 AU2 - Vorwald

B Kleingehölze

 BF1 - Baumreihe

E Grönland

EA1 - Fettwiese, Flachlandausbildung (Glatthaferwiese)

H Weitere anthropogen bedingte Biotope

HA0 - Acker

 HJ1 - Ziergarten

 HN0 - Gebäude

K Saum bzw. linienförmige Hochstaudenflur

 KB1 - Ruderale frische Hochstaudenflur

V Verkehrs- und Wirtschaftswege

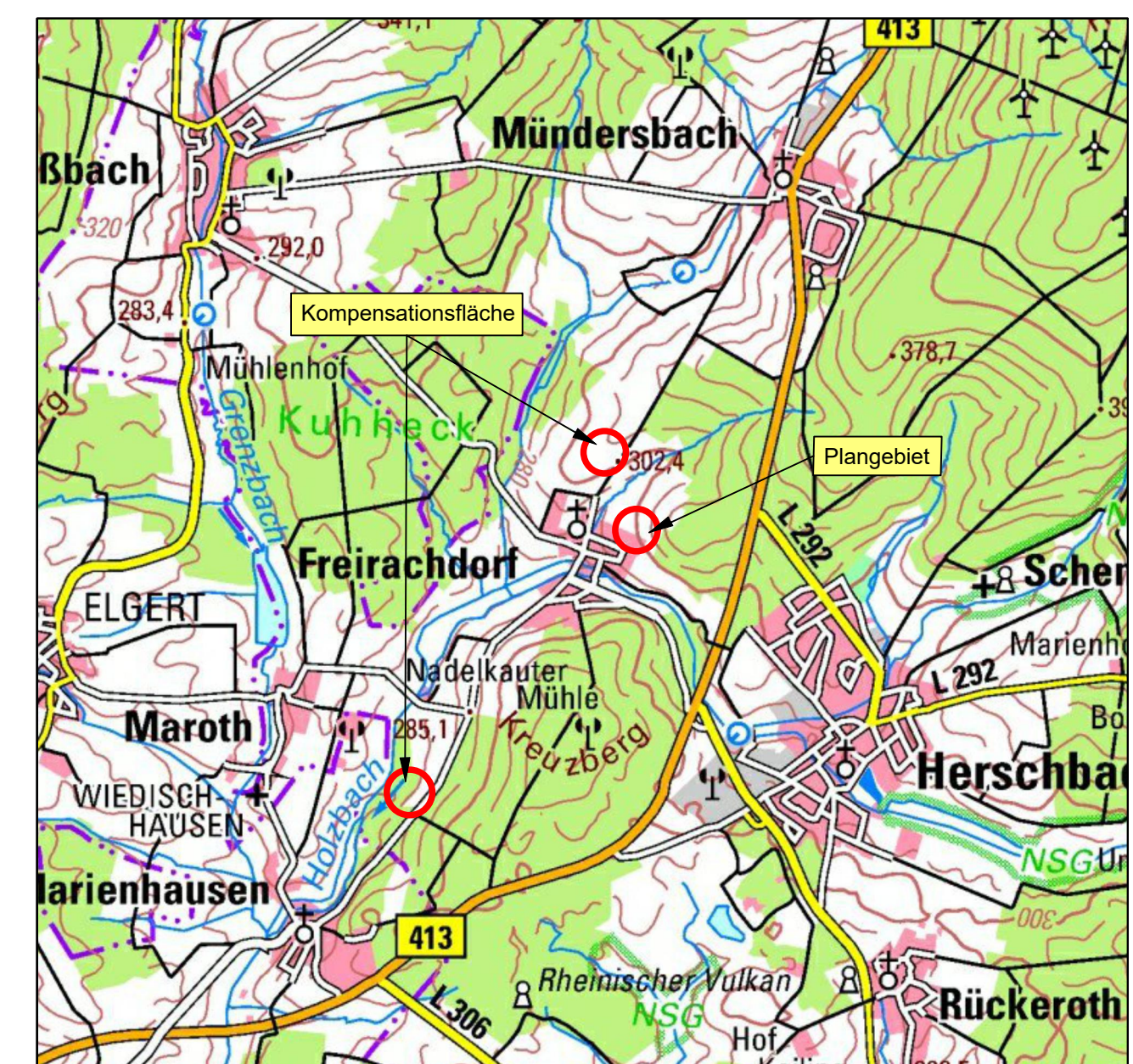
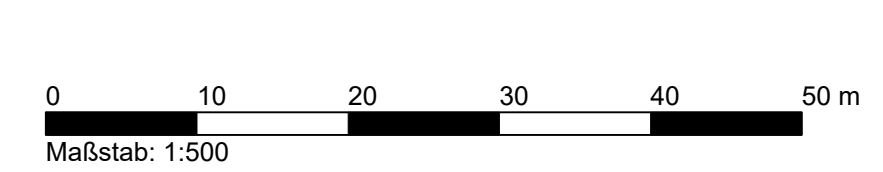
 VA0 - Verkehrsstraße

Sonstiges

Flurstücksgrenze

$\frac{96}{16}$ Flurstücksnummer

■ ■ Grenze des räumlichen Geltungsbereichs



Bebauungsplan "Pläthchen"

Biotoptypen- und Nutzungskartierung
Zustand: Juni 2023 (aktualisiert März 2024)

Ortsgemeinde Freirachdorf
Verbandsgemeinde Selters

Maßstab	1:500
Blattgröße	594 x 841 mm (A1)
VERFAHRENSSTAND / ÄNDERUNGEN:	
Vorentwurf	13.02.2024
	03.05.2024
§3(1) / §4(1) BauGB	22.07.2024
§3(2) / §4(2) BauGB	15.10.2025
§10(1) BauGB	



Hauptstraße 27 in 56414 Dreikirchen
Telefon: 06435 / 5090 - 0
E-Mail: info@ru-plan.de